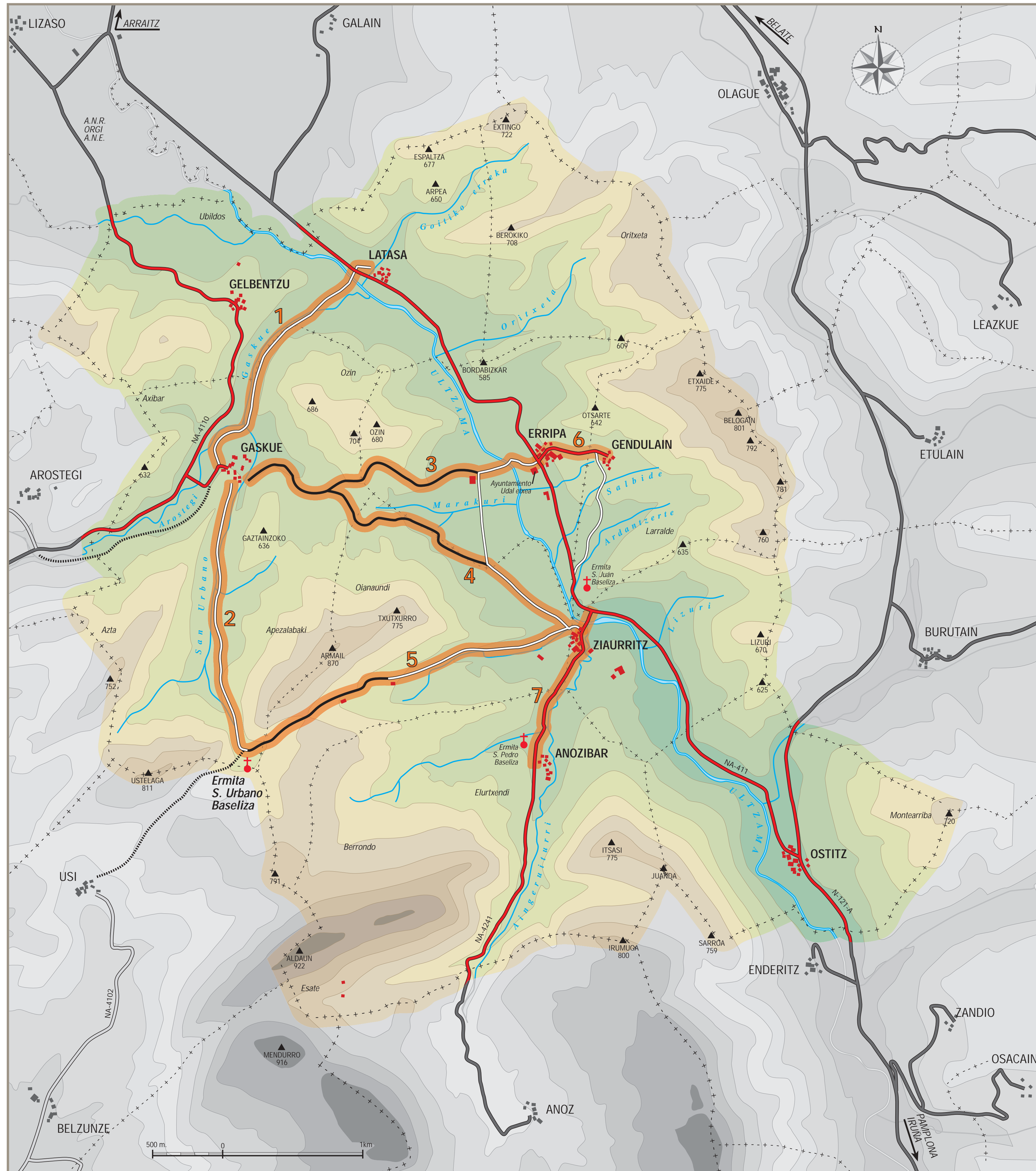





Senderos de Odieta

Odietakoko Xendak



La Red de Senderos del Valle de Odieta, recuperados y acondicionados en la 1ª fase, visita los pueblos del valle, parajes naturales de gran belleza y rincones ocultos a las miradas. Haz buen uso de ellos y procura respetarlos.

Odieta Bailarako Bideen Sarea, 1. fasean berreskuratu eta egokitutako xendak, edertasun handiko paraje naturalak eta bazter ezkutatuak ezagutzeko aukera. Erabil itzazu xendak behar bezala eta errespetuz.

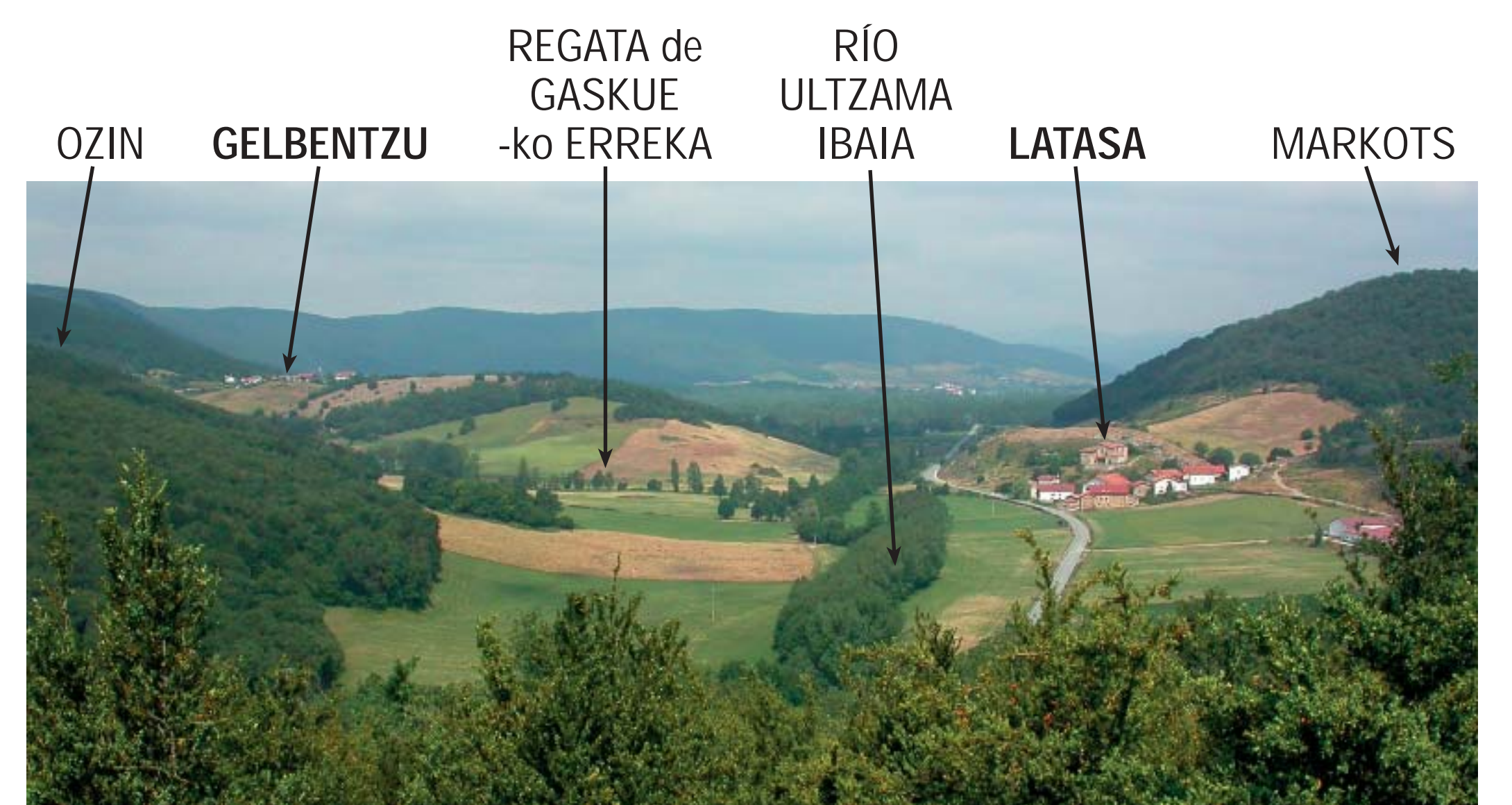
Latasa

EL VALLE SE ESTRECHA



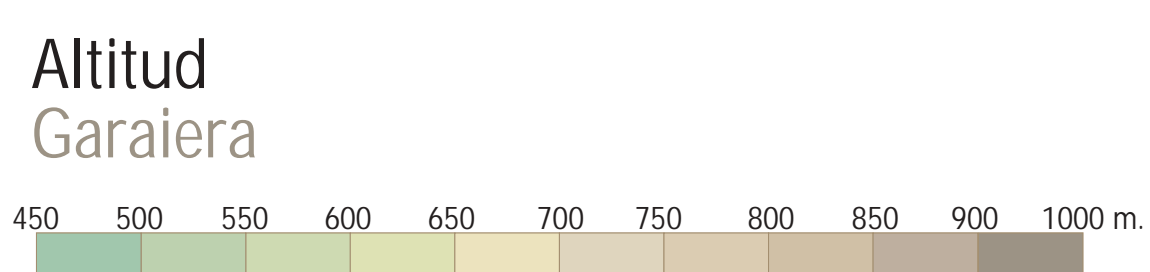
Salix caprea, Sauce cabruno, Ahuntz-sahatsa

El término "Odieta", que da nombre a este valle, significa "barranco" o "estrechamiento" referido a un río. Así ocurre con el río Ultzama, que procedente de su valle homónimo se interna en el valle de Odieta por Latasa, donde su paso se estrecha.



Latasa junto al estrechamiento del valle
Latasa, Bailararen hertsigunearen ondoan.

LEYENDA IKURRAREN ESANAHIA



- Casco urbano Herrigunea
- Carreteras Errepideak
- Pistas Pistak
- Caminos Bideak
- Ríos Ibaiak
- Cimas Gailurrak
- Concejos Kontzejuak
- Valle Bailara

TRAMOS ACONDICIONADOS BIDE-ZATI EGOKITUAK

Tramos actualmente balizados y acondicionados
Egun balizak dituzten eta egokitu diren bide-zatiak

- 1 Latasa-Gaskue: 2 km.
- 2 Gaskue-San Urbano: 2 km.
- 3 Erripa-Gaskue: 2,7 km.
- 4 Ziaurritz-Gaskue: 3 km.
- 5 Ziaurritz-San Urbano: 2,6 km.
- 6 Erripa-Gendulain: 0,5 km.
- 7 Anozibar-Ziaurritz: 1 km.

LEYENDA DE LAS BALIZAS BALIZEN TESTUA

Los senderos pueden realizarse en ambos sentidos. Están señalizados con los siguientes símbolos:
Ibilbideak bi norabideetan egiten ahal dira. Honako ikur hauen bidez adierazten dira:

- Continuación del sendero bidearen jarraipena
- Dirección equivocada Norabide okerra



Indicador de dirección y distancia
Norabide eta distantziaren adierazlea

BAILARA HERTSIAGO EGITEN DA

Bailarari izena ematen dion Odieta terminoak ibai batekin loturiko "sakan" edo "hertsigunea" adierazten du. Horixe gertatzen da Ultzama ibaiarekin ere, alegia izen bereko bailaratik datorren ibaia, Latasatik Odieta bailaran sartzean haren ubidea hertsigunean egiten baita.



Corylus avellana, Avellano, Urritza